




1. LISTA DO PATRIMÔNIO ATUALIZADO NO ATUAL EXERCÍCIO

DESIGNAÇÃO ENDEREÇO	ÁREA	DATA DA EXECUÇÃO	DATA DA ATUALIZAÇÃO
01 – FAZENDA CAMPO DO ONÇA Estrada de terra sentido Monjolos	ÁREA 02	Exercício 2009	Exercício 2021
02 - FAZENDA ABELHA Estrada do Cupim	ÁREA 02	Exercício 2009	Exercício 2021
03 – SEDE DA FAZENDA MATA BURROS	ÁREA 02	Exercício 2010	Exercício 2021
04 - SEDE DA FAZENDA ABELHA	ÁREA 02	Exercício 2010	Exercício 2021
05 - RESIDÊNCIA DA FAZENDA ABELHAS	ÁREA 02	Exercício 2010	Exercício 2021
06 – FAZENDA DA ABELHA - RESIDÊNCIA DE JOÃO BATISTA MARTINS Comunidade Rural da Abelha - 22 km da sede	ÁREA 02	Exercício 2011	Exercício 2021
07 - CHÁCARA CABECEIRA MONJOLINHO Povoado do Cupim - 4,5 km do Distrito de Monjolinho	ÁREA 02	Exercício 2011	Exercício 2021
08 - ORATÓRIO Fazenda Carrancas	ÁREA 02	Exercício 2011	Exercício 2021
09 - RELÓGIO DE PÊNDULO Fazenda Mata Burros - Comunidade Ribeirão Mata Burros	ÁREA 02	Exercício 2011	Exercício 2021
10 - TORRE DA USINA Fazenda Mata Burros - Comunidade Ribeirão Mata Burros	ÁREA 02	Exercício 2011	Exercício 2021

2. LISTA DO PATRIMÔNIO INVENTARIADO NO ATUAL EXERCÍCIO

DESIGNAÇÃO ENDEREÇO	ÁREA
01 – PRAÇA PREFEITO CAMUNDINHO	ÁREA 01
02 – PRAÇA DONA FILOMENA	ÁREA 01
03 – PRAÇA JOÃO ALVES MOREIRA	ÁREA 01

2.1. PATRIMÔNIO PROTEGIDO POR TOMBAMENTO



MUNICIPAL		
FOTO	DESIGNAÇÃO ENDEREÇO	CATEGORIA
	1. TÚMULO DA FAMÍLIA CARNEIRO Cemitério Municipal – Rua Sinhô Limírio nº1045	BI
	DOCUMENTAÇÃO DATA APROVAÇÃO Decreto de tombamento n°: 4/2008 Data do tombamento: 17/03/008 Dossiê enviado ao IEPHA/MG em: 2008 Aprovado: SIM	INVENTARIADO SIM
	2. SINO E RELÓGIO DA IGREJA MATRIZ N. SRA. DA PIEDADE Praça Nossa Senhora da Piedade, s/n° - Centro	BM
	DOCUMENTAÇÃO DATA APROVAÇÃO Decreto de tombamento n°: 13/2009 Data do tombamento: 26/03/2009 Dossiê enviado ao IEPHA/MG em: 2009 Aprovado: SIM	INVENTARIADO NÃO
	3. CONJUNTO PAISAGÍSTICO DA LAGOA D'ÁGUA Av. Juscelino Kubistchek, s/n°	CP
	DOCUMENTAÇÃO DATA APROVAÇÃO Decreto de tombamento n°: 12/2009 Data do tombamento: 26/03/2009 Dossiê enviado ao IEPHA/MG em: 2009 Aprovado: SIM	INVENTARIADO NÃO
ESTADUAL	Não possui bens tombados para o nível Estadual.	
FEDERAL	Não possui bens tombados para o nível Federal.	

2.2. PATRIMÔNIO INVENTARIADO PELO MUNICÍPIO

EXERCÍCIO 2009

ESTRUTURAS ARQUITETÔNICAS E URBANÍSTICAS (BI)




FOTO	DESIGNAÇÃO ENDEREÇO	EXERCÍCIO DE ATUALIZAÇÃO	ÁREA
	01 – ESCOLA ESTADUAL CORONEL CRISTIANO Praça Nossa Senhora da Piedade, s/nº	Exercício 2018	ÁREA 01
	02 – IGREJA NOSSA SENHORA DA PIEDADE Praça Nossa Senhora da Piedade, s/nº	Exercício 2018	ÁREA 01
SEM FOTO (DEMOLIDA)	03 – RESIDÊNCIA À PRAÇA NOSSA SENHORA DA PIEDADE, 245 Praça Nossa Senhora da Piedade, 245	Exercício 2018	ÁREA 01
	04 – RESIDÊNCIA À PRAÇA NOSSA SENHORA DA PIEDADE, 260 Praça N.Sra. da Piedade, 260	Exercício 2019	ÁREA 01
	05 – RESIDÊNCIA À PRAÇA NOSSA SENHORA DA PIEDADE, 280 Praça Nossa Senhora da Piedade, 280	Exercício 2019	ÁREA 01
-	06 – CHÁCARA CUPIM Estrada do Cupim	-	ÁREA 02
	07 – FAZENDA CAMPO DO ONÇA Estrada de terra sentido Monjolos	Exercício 2021	ÁREA 02
	08 – FAZENDA COCHÓS Estrada de terra sentido Monjolos	Exercício 2020	ÁREA 02

	09 – FAZENDA ABELHA Estrada do Cupim	Exercício 2021	ÁREA 02
-	10 – FAZENDA CUPIM Estrada do Cupim	-	ÁREA 02
	11 – RESIDÊNCIA DE AÍDA DE OLIVEIRA SANTANA Estrada do Cupim, perto do distrito de Monjolinho	Exercício 2020	ÁREA 02


EXERCÍCIO 2010

ESTRUTURAS ARQUITETÔNICAS E URBANÍSTICAS (BI)

FOTO	DESIGNAÇÃO ENDEREÇO	EXERCÍCIO DE ATUALIZAÇÃO	ÁREA
	01 – RESIDÊNCIA Praça Nossa Senhora da Piedade, 398	Exercício 2019	ÁREA 01
	02 – RESIDÊNCIA Rua Clarimundo Fonseca, 198 e 210	Exercício 2019	ÁREA 01
	03 – TÚMULO DA FAMÍLIA CAIXETA MUNDIM Cemitério Municipal – Rua Sinhô Limírio nº1045	Exercício 2018	ÁREA 01
	04 – RESIDÊNCIA Rua Clarimundo Fonseca, 219		ÁREA 01
	10 – SEDE DA FAZENDA MATA BURROS Distrito Ribeirão Mata Burros, saída para Patos de Minas	Exercício 2021	ÁREA 02
	11 – SEDE DA FAZENDA ABELHA Distrito de Monjolinho	Exercício 2021	ÁREA 02

	12 – RESIDÊNCIA DA FAZENDA ABELHAS Distrito de Monjolinho	Exercício 2021	ÁREA 02
	13 – FAZENDA CUPINS - Residência de João Antônio de Santana Distrito de Monjolinho	Exercício 2020	ÁREA 02
	14 – FAZENDA CUPINS - Residência de Geraldo Cândido Santana Distrito de Monjolinho	Exercício 2020	ÁREA 02

CONJUNTOS PAISAGÍSTICOS (CP)

FOTO	DESIGNAÇÃO ENDEREÇO	EXERCÍCIO DE ATUALIZAÇÃO	ÁREA
	01 – PRAÇA NOSSA SENHORA DA PIEDADE Praça Nossa Senhora da Piedade	Exercício 2018	ÁREA 01



EXERCÍCIO 2011

ESTRUTURAS ARQUITETÔNICAS E URBANÍSTICAS (BI)

FOTO	DESIGNAÇÃO ENDEREÇO	EXERCÍCIO DE ATUALIZAÇÃO	ÁREA
	01 – RESIDÊNCIA Rua João Carneiro, 606	Exercício 2018	ÁREA 01
	02 – RESIDÊNCIA Rua Francisca Fernandes Canedo, 780/784	Exercício 2018	ÁREA 01
SEM FOTO (DEMOLIDA)	03 – RESIDÊNCIA Rua Zeca Limírio, 574	Exercício 2019	ÁREA 01
	04 – RESIDÊNCIA Praça Dona Filomena, 102	Exercício 2018	ÁREA 01


SEM FOTO (DEMOLIDA)	05 – RESIDÊNCIA Rua Clarimundo Fonseca, 75	Exercício 2019	ÁREA 01
SEM FOTO (DEMOLIDA)	06 – FAZENDA DA ABELHA - RESIDÊNCIA DE JOÃO BATISTA MARTINS Comunidade Rural da Abelha - 22 km da sede	Exercício 2021	ÁREA 02
SEM FOTO (DEMOLIDA)	07 – VENDA DA FAZENDA ZÉ BABILÔNIA Comunidade Rural da Abelha - 17 km da sede	Exercício 2020	ÁREA 02
	08 – RESIDÊNCIA DE DÉCIO MACIEL BABILÔNIA Comunidade Rural da Abelha - 24 km da sede	Exercício 2020	ÁREA 02
	09 – RESIDÊNCIA DE SALVADOR DE OLIVEIRA SANTANA Povoado do Cupim - 1 km do Distrito de Monjolinho	Exercício 2020	ÁREA 02
	10 – CHÁCARA CABECEIRA MONJOLINHO Povoado do Cupim - 4,5 km do Distrito de Monjolinho	Exercício 2021	ÁREA 02

BENS MÓVEIS E INTEGRADOS (BM | BIN)



FOTO	DESIGNAÇÃO ENDEREÇO	EXERCÍCIO DE ATUALIZAÇÃO	ÁREA
	01 – IMAGEM DE NOSSA SENHORA DA PIEDADE Igreja Matriz de N. Sra. da Piedade - Praça N. Sra. da Piedade, s/nº	Exercício 2018	ÁREA 01
	02 – RÁDIO ANTIGO Acervo particular de Lânio Braga - Rua Grispim Braga, 251	Exercício 2019	ÁREA 01

	03 – ORATÓRIO Fazenda Carrancas	Exercício 2021	ÁREA 02
	04 – RELÓGIO DE PÊNDULO Fazenda Mata Burros - Comunidade Ribeirão Mata Burros	Exercício 2021	ÁREA 02
	05 – TORRE DA USINA Fazenda Mata Burros - Comunidade Ribeirão Mata Burros	Exercício 2021	ÁREA 02

BENS ARQUIVÍSTICOS (ARQ)

FOTO	DESIGNAÇÃO ENDEREÇO	EXERCÍCIO DE ATUALIZAÇÃO	ÁREA
	01 – ARQUIVO ECLESIASTICO DA PARÓQUIA N. SRA. DA PIEIDADE Rua Tenente Francisco Sebastião, 677	Exercício 2019	ÁREA 01

BEM IMATERIAL (IMA)

FOTO	DESIGNAÇÃO ENDEREÇO	EXERCÍCIO DE ATUALIZAÇÃO	ÁREA
	01 – ARTESANATO DE MADEIRA Rua Leozina Moreira, 205	Exercício 2019	ÁREA 01
	02 – CONGADA DE N. SRA. DO ROSÁRIO Praça N. Sra. da Piedade e ruas do centro	Exercício 2019	ÁREA 01
-	03 – FESTA DE NOSSA SENHORA DA PIEIDADE Adro da Igreja Matriz de N. Sra. da Piedade e ruas adjacentes	-	ÁREA 01
(FALECIDO)	04 – PERSONALIDADE JOSÉ JOAQUIM DE SOUSA, VULGO JUCA DA ANGÉLICA	Exercício 2020	ÁREA 02

	Fazenda Mata Burros - Comunidade Ribeirão Mata Burros		
--	--	--	--

EXERCÍCIO 2012

ESTRUTURAS ARQUITETÔNICAS E URBANÍSTICAS (BI)

FOTO	DESIGNAÇÃO ENDEREÇO	EXERCÍCIO DE ATUALIZAÇÃO	ÁREA
-	01 – RESIDÊNCIA JOSÉ MOREIRA DOS REIS Rua Frei Conrado, s/nº	-	ÁREA 01
-	02 – RESIDÊNCIA HÉLIO MOREIRA DOS REIS Rua Frei Conrado, s/nº	-	ÁREA 01
-	03 – RESIDÊNCIA À RUA VIGILATO COSTA, 93 Rua Vigilato Costa, nº 93	-	ÁREA 01
-	04 – RESIDÊNCIA À RUA EULÁLIO MARTINS, 31 Rua Eulálio Martins, nº 31	-	ÁREA 01
-	05 – RESIDÊNCIA DE JOSÉ FERREIRA FIRMO Praça São Sebastião, s/nº	-	ÁREA 01
-	06 – IGREJA DE SÃO SEBASTIÃO Praça São Sebastião, s/nº	-	ÁREA 01
-	07 – RESIDÊNCIA À RUA D, 35 Rua D, nº 35	-	ÁREA 01
-	08 – RESIDÊNCIA À RUA LAGOA FORMOSA, 321 Rua Lagoa Formosa, nº 321	-	ÁREA 01
-	09 – RESIDÊNCIA DE GALBA GOMES DOS SANTOS Rua A, s/nº	-	ÁREA 01

EXERCÍCIO 2014


BENS MÓVEIS E INTEGRADOS (BM | BIN)

FOTO	DESIGNAÇÃO ENDEREÇO	EXERCÍCIO DE ATUALIZAÇÃO	ÁREA
-	01 – BAÚ - RESIDÊNCIA DÉLCIO CAETANO Praça N. Sra. da Abadia, nº 107	-	ÁREA 03
-	02 – DEBULHADOR DE MILHO - RESIDÊNCIA DÉLCIO CAETANO Praça N. Sra. da Abadia, nº 107	-	ÁREA 03
-	03 – FERRO À BRASA - RESIDÊNCIA APARECIDA MARIA DO CARMO Praça N. Sra. da Abadia, nº 107	-	ÁREA 03
-	04 – MESA DE MADEIRA - RESIDÊNCIA DÉLCIO CAETANO Praça N. Sra. da Abadia, nº 107	-	ÁREA 03
-	05 – MÁQUINA DE COSTURA DE PEDAL - RESIDÊNCIA ANA FERREIRA Praça N. Sra. da Abadia, nº 107	-	ÁREA 03
-	06 – PILÃO DE MADEIRA - RESIDÊNCIA ANA FERREIRA Rua Água Limpa (antiga Rua B), nº 41	-	ÁREA 03

BEM IMATERIAL (IMA)

FOTO	DESIGNAÇÃO ENDEREÇO	EXERCÍCIO DE ATUALIZAÇÃO	ÁREA
-	01 – PERSONALIDADE "DELÍCIA BENZEDEIRA" Rua Francisco Conrado, s/nº	-	ÁREA 03
-	02 – ENCONTRO DE CARREIROS Praça São Sebastião	-	ÁREA 04
-	03 – FESTA DO PUDIM Praça São Sebastião	-	ÁREA 04

EXERCÍCIO 2019**CONJUNTOS PAISAGÍSTICOS (CP)**

FOTO	DESIGNAÇÃO ENDEREÇO	EXERCÍCIO DE ATUALIZAÇÃO	ÁREA
	01 –PRAÇA ZUZA FONSECA Praça Zuza Fonseca	-	ÁREA 01